


TEGNFORKLARING

PBL § 12 REGULERINGSPLAN

PBL § 12-5 AREALFORMÅL

PBL § 12-6 HENSYNSSONER






1. BEBYGGELSE OG ANLEGG

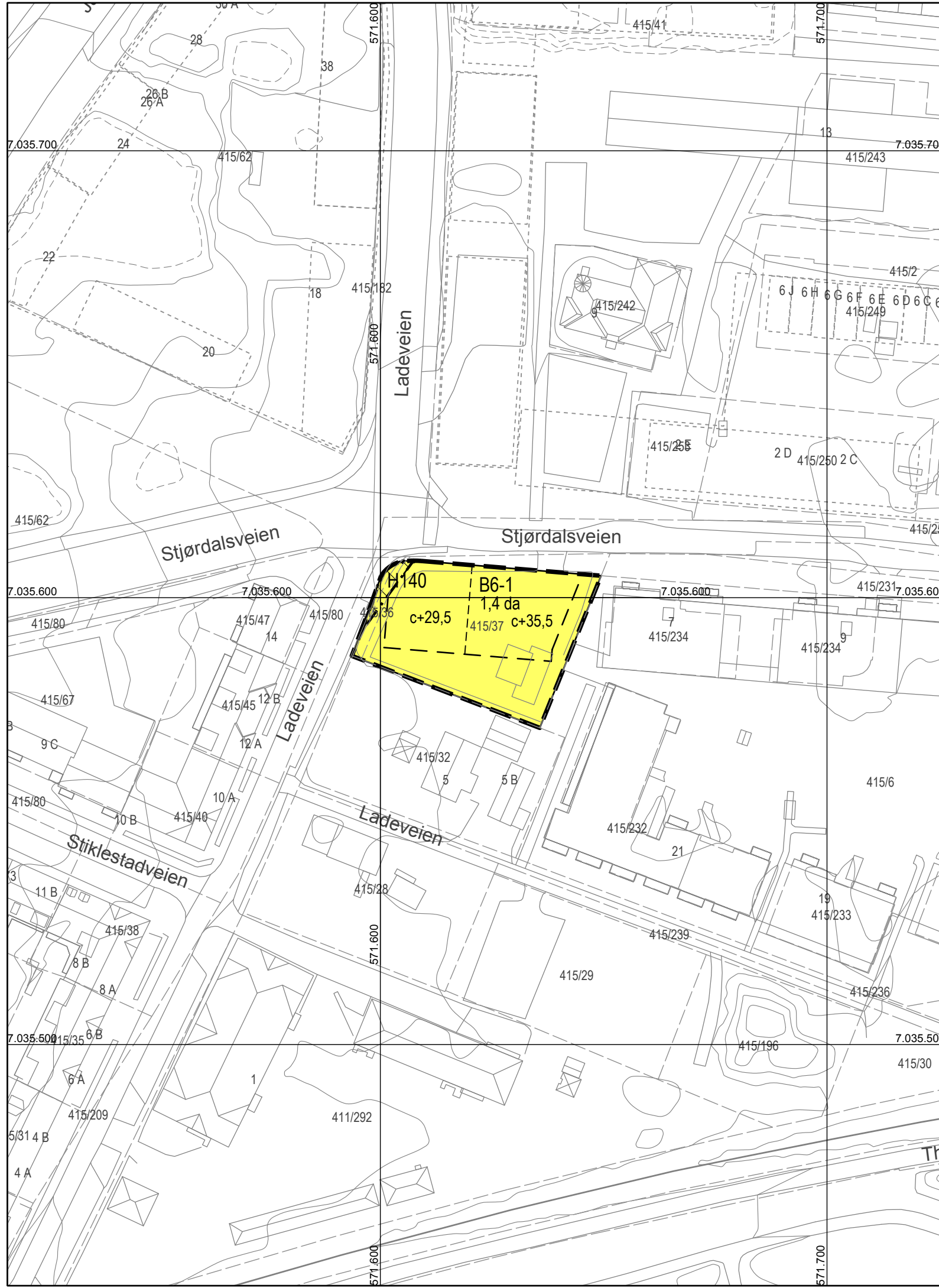
 Boligbebyggelse-blokkbebyggelse (1113)

SIKRINGSSONE

 Frisikt (140)

JURIDISKE LINJER OG SYMBOL

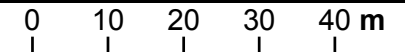
 Plangrense
 Grense for arealformål
 Byggegrense
 Linje for regulert høyde
 Grense for sikringsoner



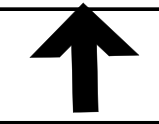
Kartplan (x,y): Euref89 – UTM32
 Høydereferanse: NN2000

Kartuttrekk pr dato: desember 2018
 Kilde: Trondheim kommune

Ekvidistanse 1m



TRONDHEIM KOMMUNE
 Detaljregulering av
Lillebyområdet B6-1
 gnr/bnr 415/37



Målestokk
 1:1000 (A3)

Revisjoner	Dato	Sign.	Revisjoner	Dato	Sign.
Til sluttbehandling	14.12.2018	BM/Tk			

SAKSBEHANDLING I FØLGE PLAN- OG BYGNINGSLOVEN	DATO	SIGN.
Kunngjøring vedrørende reguleringarbeidet	19.11.2016	SM

Plankonsulent: Myrseth AS Arkitektkontor
 Forslagsstiller: Karl-Ove Bjørnstad Eiendom AS
 Dato: 20.04.2018

Reguleringsplannr:
r20180024
 Kommunens saksnr:
14/1178