






# TEGNFORKLARING

## PBL § 12 REGULERINGSPLAN


### PBL § 12-5 AREALFORMÅL

#### 2. SAMFERDSELSANLEGG OG TEKNISK INFRASTRUKTUR



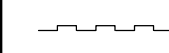
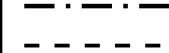



-  Kjøreveg (2011)
-  Gang-/sykkelveg (2015)
-  Annen veggrunn - tekniske anlegg (2018)
-  Annen veggrunn - grøntareal (2019)
-  Kollektivholdeplass (2073)

### PBL § 12-6 HENSYNSSONER

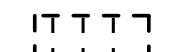
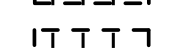
#### DETALJERINGSZONE

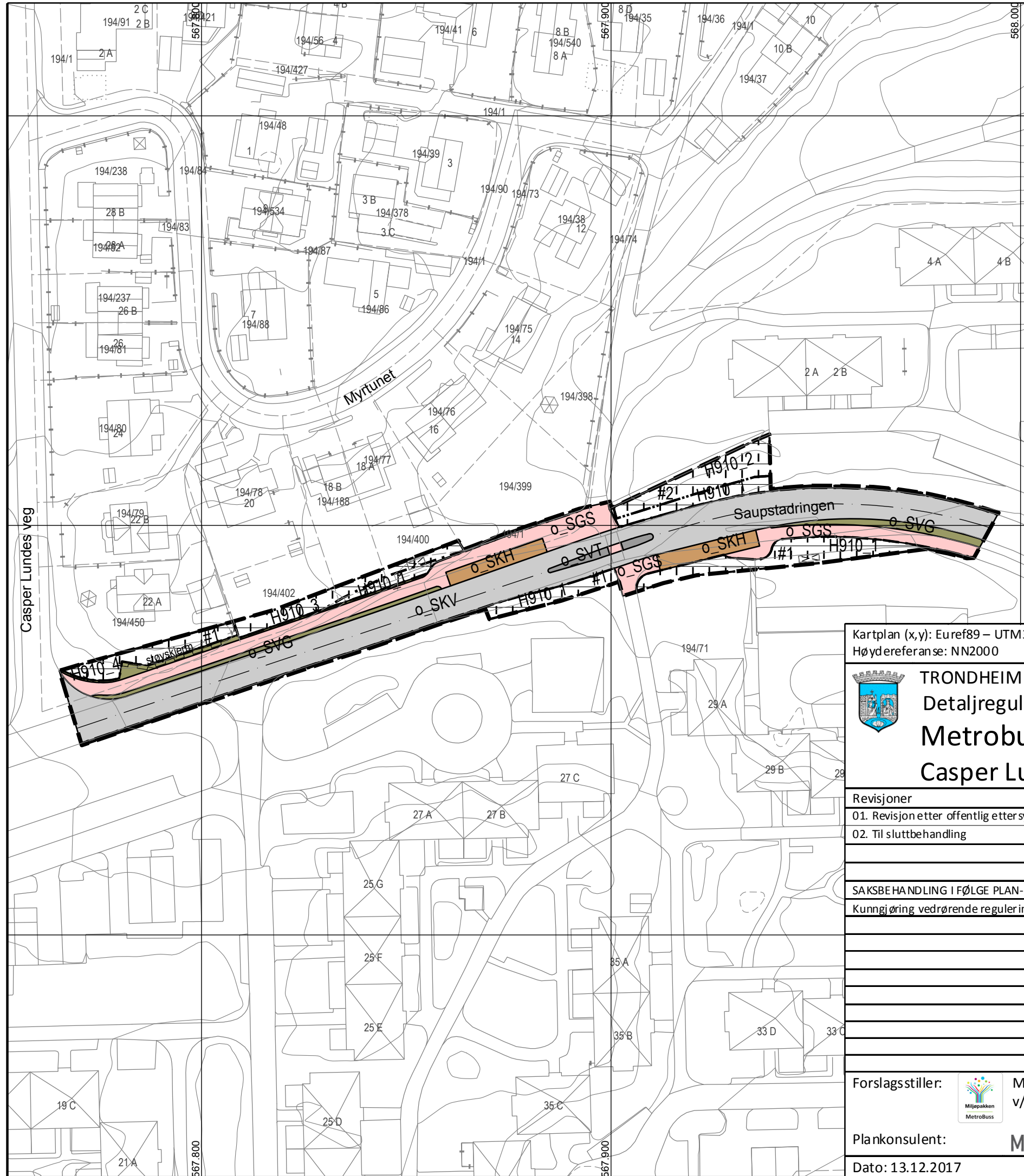
-  Reguleringsplan skal fortsatt gjelde (910)

#### JURIDISKE LINJER OG SYMBOL

-  Plangrense
-  Grense for arealformål
-  Regulert senterlinje
-  Regulert støyskjerm
-  Grense for detaljeringsoner
-  Grense for bestemmelseområde
-  Bebyggelse som forutsettes fjernet, leskur

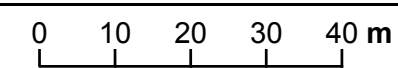
### PBL § 12-7 BESTEMMELSER

-  Midlertidig anleggsområde, #1
-  Midlertidig anlegg- og riggområde, #2



Kartplan (x,y): Euref89 – UTM32  
 Høydereferanse: NN2000

Kartuttrekk pr dato: april 2018  
 Kilde: Trondheim kommune  
 Ekvidistanse 1m




## TRONDHEIM KOMMUNE

### Detaljregulering av

# Metrobuss, stasjon

## Casper Lundes veg



Målestokk  
 1:1000 (A3)

Revisjoner	Dato	Sign.	Revisjoner	Dato	Sign.
01. Revisjon etter offentlig ettersyn	23.03.2018	AL			
02. Til sluttbehandling	16.04.2018	BM/Tk			

SAKSBEHANDLING I FØLGE PLAN- OG BYGNINGSLOVEN	DATO	SIGN.
Kunngjøring vedrørende reguleringarbeidet	12.10.2017	

Forslagsstiller:  Miljøpakken v/Trondheim kommune

Plankonsulent: **Multiconsult**

Dato: 13.12.2017

Reguleringsplannr:  
**r20170043**

Kommunens saksnr:  
**17/28172**